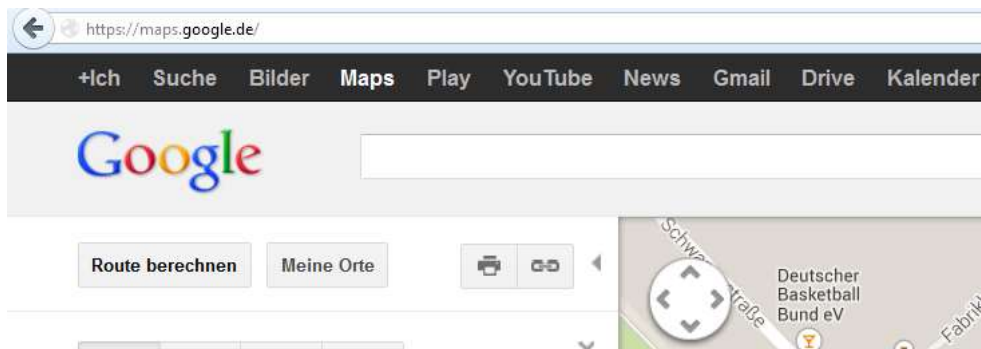


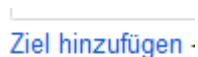
1. Route berechnen mit Hilfe von Google Maps (<http://maps.google.de>).



2. Klick auf „Route berechnen“



3. Klick auf „Ziel hinzufügen“



4. Jetzt sind bei A, B und C drei Anschriften einzugeben:

Bei A und C die (Abrechnungs-)Anschrift des SR; bei B die Hallenanschrift.

A

B

C

[Ziel hinzufügen - Optionen anzeigen](#)

5. Hier die Beispiel-Eintragungen für einen Schiedsrichter, der in der Bundesgeschäftsstelle des DBB in Hagen wohnt (58089 Hagen, Schwanenstraße 6) und in der Lanxess Arena (50679 Köln, Willy-Brandt-Platz 3) zum Einsatz kommt.

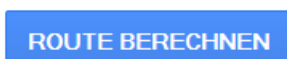
A x

B x

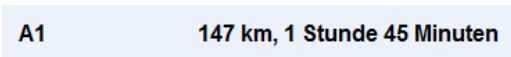
C x

[Ziel hinzufügen - Optionen anzeigen](#)

6. Klick auf „Route berechnen“



7. Google Maps berechnet für diese Strecke einen km-Wert von 147km. Dieser ist für die Abrechnung des Schiedsrichters maßgeblich.



8. Schlägt Google Maps mehrere Routen vor, so ist der km-Wert der obersten angebotenen Route maßgeblich. Im nachstehenden Beispiel gilt ein km-Wert von 251km:

Vorgeschlagene Routen

A9 **251 km, 2 Stunden 39 Minuten**

● Bei aktueller Verkehrslage: 2 Stunden 47 Minuten

A115 und A9 245 km, 2 Stunden 44 Minuten

● Bei aktueller Verkehrslage: 2 Stunden 54 Minuten

A13 und A4 297 km, 3 Stunden 3 Minuten

● Bei aktueller Verkehrslage: 3 Stunden 9 Minuten

9. Was tun, wenn Google Maps Fehler macht?

Sollte Google Maps einen km-Wert errechnen, der offensichtlich falsch/ungeeignet/realitätsfremd/unsinnig ist (km-Wert ist zu hoch/ zu niedrig), so hat der Abrechnende dies *vor* seinem Einsatz der ansetzenden Stelle mitzuteilen. Es wird sinngemäß nach Punkt 2. verfahren.

10. Umwege / Mitfahrer

In dieser Info geht es ausschließlich um die Frage, wie in der KT fehlende km-Werte bestimmt werden.

Durch diese Info werden Regelungen einzelner Ligen, wie z.B. die Pflicht zur gemeinsamen Anreise oder wie das Recht auf Umwegfahrten in besonderen Fällen (z.B. Abholung des anderen SR) nicht berührt.

11. Abholung eines Mitfahrers (Berechnung von Umwegen)

Der Abrechnende benötigt drei Anschriften: 1. die eigene Abrechnungsanschrift /

2. die auf dem Umweg angesteuerte Anschrift / 3. die Zielanschrift.

- Schritt 5 ist 3x durchzuführen.
- Bei Schritt 6 bzw. 7 sind die 3 Anschriften an 5 Stellen einzutragen. Die eigene Anschrift unter A und E, die Umweganschrift unter B und D sowie die Zielanschrift unter C.
- Der abzurechnende km-Wert ergibt sich nach Durchführung der Schritte 8 bis 10.